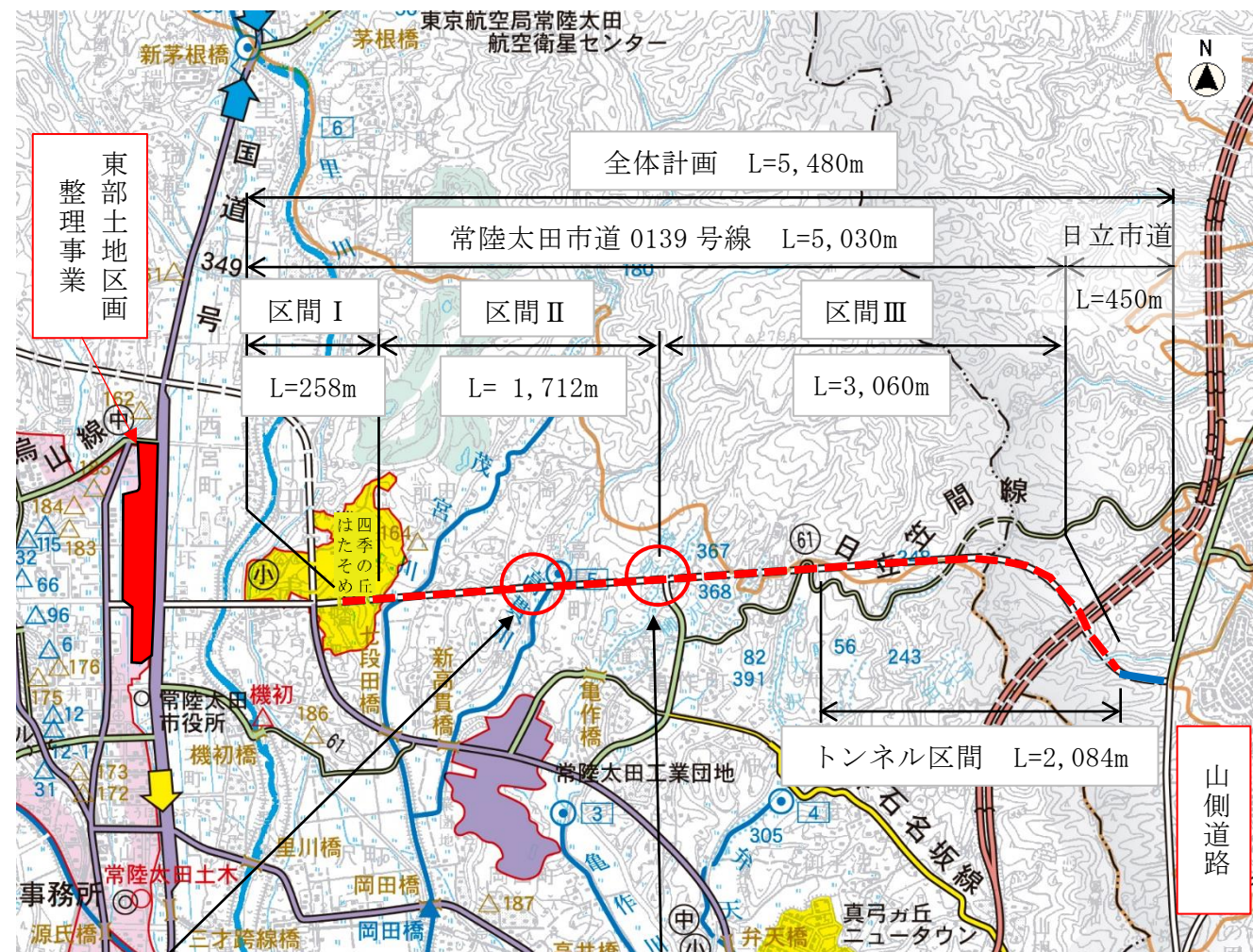


(1) 事業目的

当路線は、常陸太田市と日立市とを結ぶ東西の交通ネットワークとして物流や通勤等の日常生活の基盤を支える重要な路線であり、また、当市においては、三次救急に対応できる医療機関が無く、日立地域内の高度医療体制が整った病院に搬送せざるを得ないため、整備するものです。

さらには、新たな商業施設等の拠点となる東部土地区画整理事業地へのアクセス道路として民間企業の投資や新たな雇用の創出など本市の発展に大きく寄与する路線となります。



(2) 事業概要

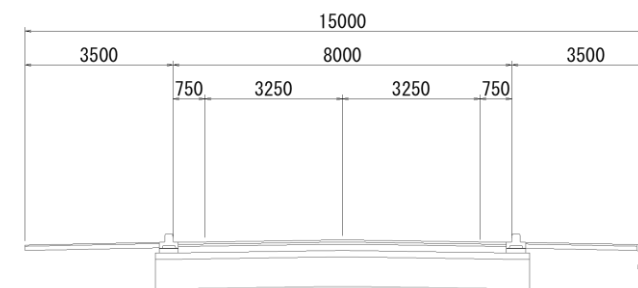
- 1) 事業箇所 常陸太田市幡町～日立市金沢町
- 2) 延長・規格 延長 5,480m (うちトンネル延長 2,084m)
3種2級 (60km/h)
車道幅員 W=6.5m (2車線)
- 3) 計画交通量 7,700～8,900 台/日
- 4) 事業着手年度 平成 30 年度
- 5) 事業完成年度 令和 11 年度

(3) 執行状況

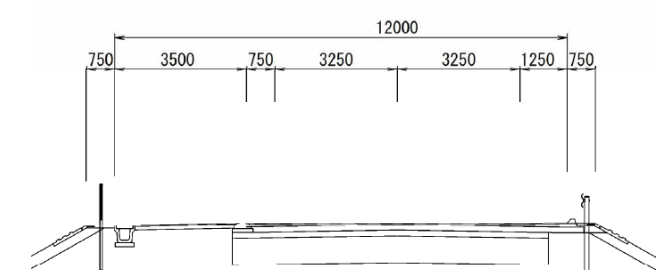
- 平成 30 年度～ 調査, 設計
- 令和 2 年度～ 用地買収
- 令和 3 年度～ 橋梁工事, 道路改良工事

(4) 標準横断面図

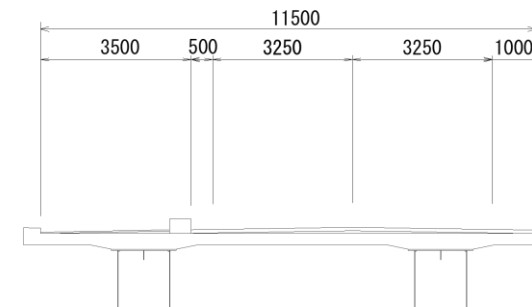
【区間Ⅰ 一般部 (両側歩道あり)】



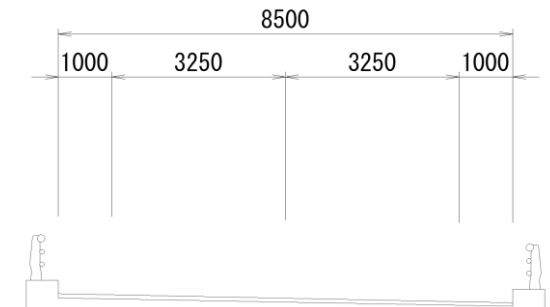
【区間Ⅱ 一般部 (片側歩道あり)】



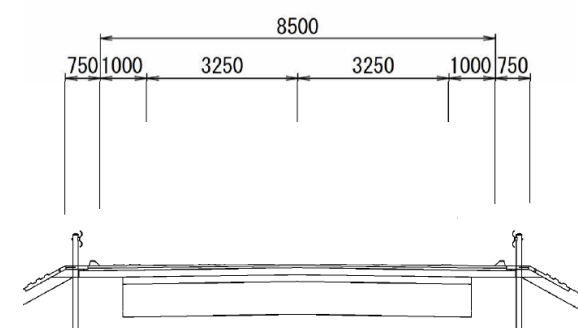
【区間Ⅱ 橋梁部 (片側歩道あり)】



【区間Ⅲ 橋梁部 (歩道なし)】



【区間Ⅲ 一般部 (歩道なし)】



【区間Ⅲ (トンネル部)】

