


















洪水ハザードマップ

⑩ 久米地区



凡 例		
	指定緊急避難場所等	緊急時に避難する場所です。
	指定避難所	住家等が被災された方が長期避難する施設です。
	被災者とその家族のある指定緊急避難所 長期間浸水するおそれのある区	 被災者とその家族のある指定避難所 10000 家庭用便所等のおそれのある区
	病院・福祉施設等	対象地区
	集会場所等	字 界
	幼稚園・保育園	AED 設置施設
	水位・雨量観測所等	
	水位観測所	雨量観測所
	河川カメラ	
	土砂災害警戒区域等	
	土砂災害警戒区域	土砂災害特別警戒区域
	鉄道・幹線道路	
	一般国道	主要地方道
	一般県道	
	その他施設	
	市役所(本庁及び支所)	警 察 署
	郵便局	

シミュレーションの前提となる降雨	
久慈川	久慈川流域の24時間総雨量 690mm
里川	里川流域の48時間総雨量 795mm
山田川	山田川流域の48時間総雨量 837mm
茂宮川	茂宮川流域の24時間総雨量 685mm
浅川	浅川流域の24時間総雨量 685mm

観測所	
水位観測所	和田
	常井橋
雨量観測所	大方
	中野
河川カメラ	和田
	常井橋水位観測所
	大方

立退き避難が必要な区域および浸水ランク別の避難行動			
区域等	避難行動	注 釈	
立退き 避難区域	一般的な構造の木造2階建ての家屋が倒壊する。また、河川敷直上より堤防決壊等に伴い沿岸部が浸水するおそれがあることから、早期の立退き避難が必要。	ただし、氾濫が既に始まっている場合など、避難所へ移動することにより、避難後に危険な状況に陥るおそれがある場合は、近隣のより安全な場所への避難が必要。	
長期間浸水する おそれのある区域	長期間（72時間以上）浸水があるところから、域外の安全な避難所等への早期の立退き避難が必要。	さらに、外出することによる確保は、屋内安全確保を行う。	
その他の浸水想定区域	居住性上によってはほぼ浸水または浸水深度が想定されることから、立退き避難が望ましいが、浸水の想定を踏まえ自宅に浸水しない場合がある場合は、自らの判断により屋内安全確保や避難行動等もよい。		
（長期間浸水するおそれのある区域）に該当しない区域	ただし、自宅などの階が浸水するおそれがある場合は、早期の立退き避難が必要。		
浸水想定区域外	テレビやラジオ等から最新の情報収集が必要。	ただし、自宅が浸水想定区域の近くの場合は各種情報収集を行い必要に応じて避難する。	

