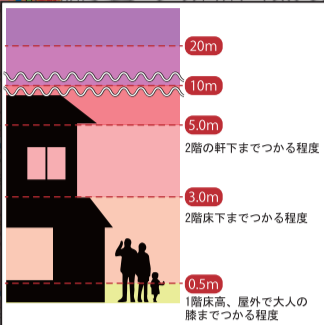




観 測 所	
水 位 観 測 所	町 屋
	和 田
雨 量 観 測 所	町 屋
	町 屋
河 川 カ メ ラ	新 町 屋 橋
	赤 須 橋
	和 田







想定浸水深の目安



シミュレーションの前提となる降雨

久慈川	久慈川流域の24時間総雨量	690mm
里川	里川流域の48時間総雨量	795mm
山田川	山田川流域の48時間総雨量	837mm
茂宮川	茂宮川流域の24時間総雨量	685mm
浅川	浅川流域の24時間総雨量	685mm

凡

	指定緊急避難場所	緊急時に避難する場所です。	
	指定避難所	住家等が被災された方が長期避難する施設です。	
	被災するおそれのある指定医療機関・福祉施設等	長期間浸水するおそれのある被災施設、おそれのある区域	
	集会所等		対象地域
	幼稚園・保育園	— — — —	字界
	AED設置施設		
	水位・雨量観測所等		
	水位観測所		雨量観測所
	河川カメラ		
	土砂災害警戒区域等		
	土砂災害警戒区域		土砂災害特別警戒区域
	鉄道・幹線道路		
	一般国道	主要地方道	
	一般県道		
	その他施設		
	警察署		郵便局